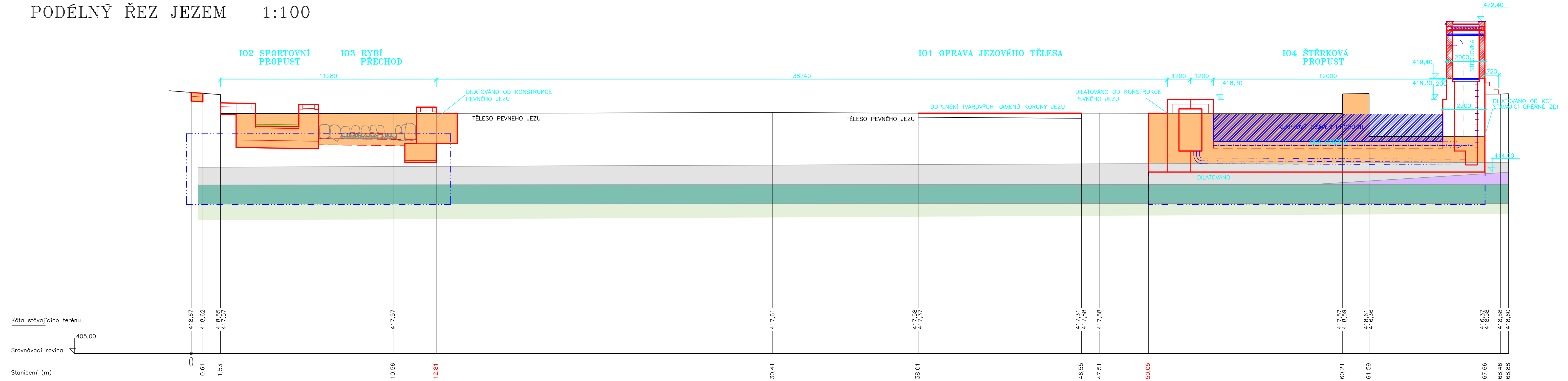













PODÉLNÝ ŘEZ JEZEM 1:100



Legenda vrstev:

- 1  písčitý štěrk
- 2  písčitojíllový náplav
- 3  zvětralá rula
- 4  navětralá až pevná rula
-  předpokládaný průběh rozhraní vrstev
- 5  bourané konstrukce
-  průmět nové štetové stěny

VÝŠKOVÝ SYSTÉM B.p.v.

VYPRACOVAL <b>ING.DĚTÁK</b> 	ZODPOVĚDNÝ PROJEKTANT <b>ING.VACLÍK</b> 	KONTROLOVAL <b>ING.VACLÍK</b> 	 <b>VHTRES</b> spol. s r.o. VODOHOSPODÁŘSKÉ SLUŽBY SENOVAŽNÉ NÁMĚSTÍ 1, 370 01 ČESKÉ BUDĚJOVICE	
OBJEDNATEL <b>Povodí Vltavy, státní podnik</b>			ZAK.Č. <b>1494/2</b>	KOPIE
AKCE <b>OTAVA, HORAŽŘOVICE – ÚPRAVY JEZU MRSKOŠ, ř.km 72,285</b>			ARCH.Č.	
			DATUM <b>03/2014</b>	
			FORMÁT <b>4xA4</b>	
			STUPEŇ <b>DŮR</b>	
PŘÍLOHA <b>PODÉLNÝ ŘEZ JEZEM</b>			MĚŘÍTKO <b>1:100</b>	
			ČÍSLO PŘÍLOHY <b>1.</b>	